


Orientační schéma:






Razítko oprávněné osoby:

Podpis:

Datum:

Revize:	Datum:	Popis:	Kontroloval:

Stavebník/Investor:	<b>Správa železnic, státní organizace</b>	
Adresa:	Dlážděná 1003/7, 110 00 Praha 1	
Zástupce investora:	Stavební správa západ	
Adresa:	Diamond point - Ke Štvanici 656/3, 186 00 Praha 8	

Zhotovitel stavby:		<b>SAGASTA s.r.o.</b>		
Adresa:		Novodvorská 1010/14, 142 00, Praha 4 - Lhotka		
Kontakt:		T: +420 261 344 100 E: info@sagasta.cz		
Zhotovitel objektu:		<b>FOXGeo s.r.o.</b>		
Adresa:		Za Tratí 928/6, 196 00 Praha 9 - Čakovice		
Kontakt:		T: +420 737 257 866 E: info@foxgeo.cz		
Hlavní projektant (HIP):		Specialista:	Odpovědný projektant:	Zpracovatel:
Ing. Emil Špaček		Ing. Emil Špaček	Ing. Michal Baštán	Ing. Veronika Matoušková

Název stavby/akce:	<b>Rekonstrukce náspu v km 72,300 - 72,350 v úseku Blíževedly - Česká Lípa</b>		Označení (S-kód): S632100085
Název části:	Geodetická dokumentace		Označení zhotovitele: 121 070
Název objektu:			Označení části: <b>N.1.5.5</b>
Název přílohy:	Obvod stavby		Označení objektu/komplexu:
Název dílčí části přílohy:	Seznam souřadnic obvodu stavby		Číslo přílohy: <b>2</b>
Kraj:	Katastrální území:	TUDU:	Paré:
Liberecký	Kravaře v Čechách (674184) Stvolínky (758655)	113114	
Stupeň dokumentace:	Datum zpracování:	Formáty:	
DUP + PDPS	13.10.2021	A4	

S-kód:	Stupeň dokumentace:	Část:	Objekt:	Podobjekt:	Příloha:	Revize:
S 6 3 2 1 0 0 0 8 6	- P D P S -		- X X X X X X X X X X	- X X	- X - X X X X	- 0 0 1

[Prostor pro další informace]